



RUTA VERDE de los robles centenarios y las fuentes del Zadorra



Arabako ibilbide
berdeen sarea

Red de Itinerarios
Verdes de Álava

El Bosque de los Robles Centenarios de Munain y Okariz representa una de las puertas de entrada de la Zona de Especial Conservación de Entzia, a los pies de la sierra. Es un espacio de gran valor ambiental, integrado en la Red Natura 2000 europea, morada de un bosque de árboles extraordinarios, donde el río Zadorra nace tímidamente.

Bajo la sombra de estos árboles habita un sinfín de especies de flora y fauna, entre los que destacan dos escarabajos catalogados como especies prioritarias en la Directiva Habitats; *Lucanus cervus* y *Rosalia alpina*.

¡Acércate a conocer los secretos de este magnífico tesoro natural!

*Dendrocopos
major*

Lucanus cervus
(30-90 mm)

*Rosalia
alpina*
(15-40 mm)



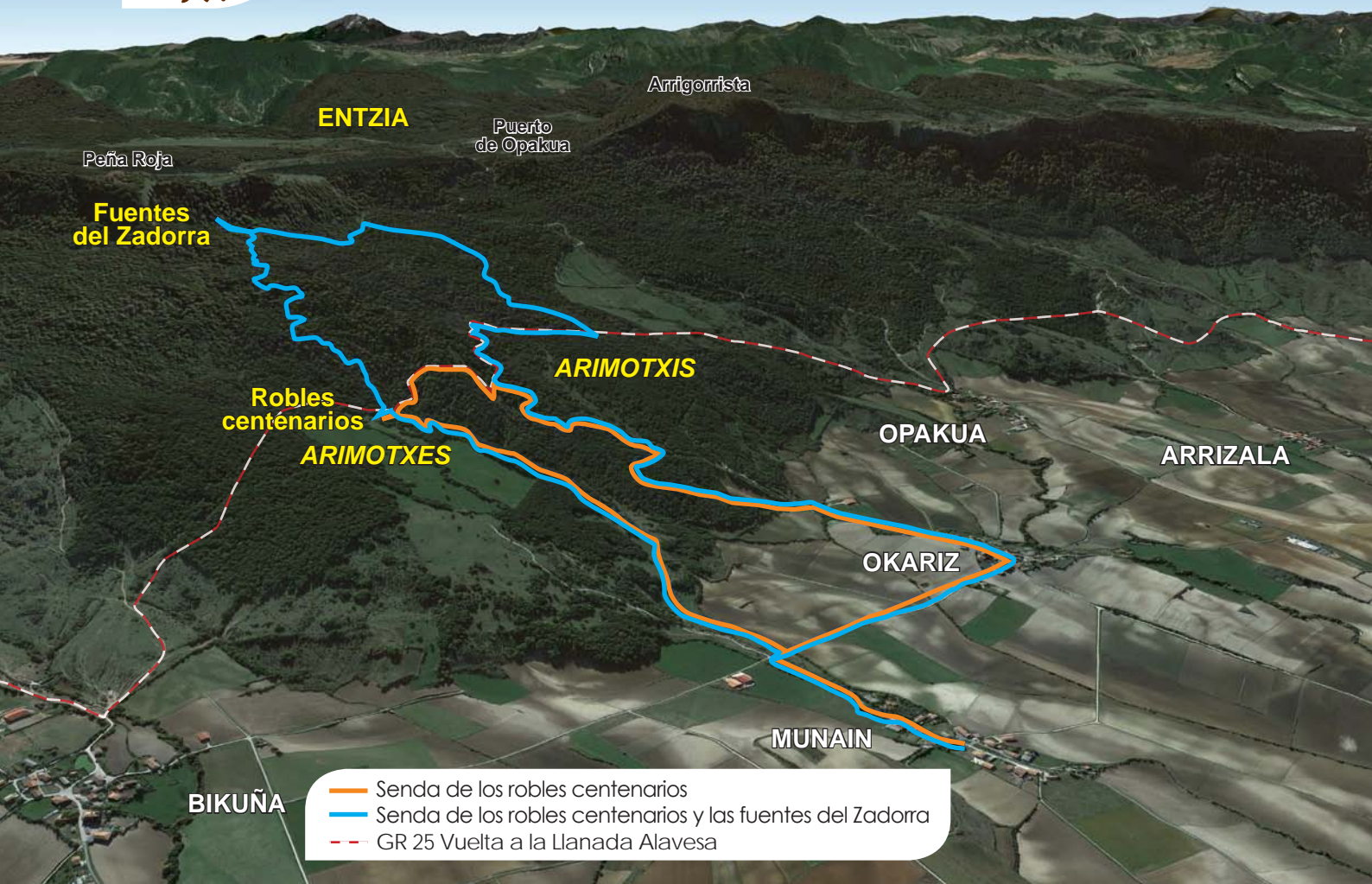
RUTA VERDE

de los robles centenarios
y las fuentes del Zadorra



Arabako ibilbide berdeen sarea

Red de Itinerarios Verdes de Álava



- Senda de los robles centenarios
- Senda de los robles centenarios y las fuentes del Zadorra
- - - GR 25 Vuelta a la Llanada Alavesa



ACCESOS



TELÉFONOS DE INTERÉS

Oficina de turismo de la Llanada Alavesa:
945 30 29 31



Unión Europea

Fondo Europeo de Desarrollo Regional
"Una manera de hacer Europa"



Arabako Foru Aldundia
Diputación Foral de Álava

www.araba.eus



ARABAKO LAUTADAKO
KUADRILLA
CUADRILLA DE LA
LLANADA ALAVESA



Descarga de información y tracks :



www.araba.eus/web/reditinerariosverdes



RUTA VERDE de los robles centenarios y las fuentes del Zadorra



Arabako ibilbide
berdeen sarea

Red de Itinerarios
Verdes de Álava

Esta ruta verde nos acerca al Bosque de los Robles Centenarios de Munain y Okariz. Este magnífico lugar está poblado por 608 árboles de más de 5 siglos de antigüedad, superando, algunos de ellos, la friolera de 1.500 años.

Antiguamente el principal uso que se realizaba en estos montes era la extracción de leña, mediante la corta de las ramas, por lo que los árboles iban adquiriendo forma de candelabro convirtiéndose en trasmochos -de ahí viene el nombre de las Reservas Forestales en esta zona, Arimotx = roble trasmochos-. Además el ganado pastaba bajo estos pies, dándole al lugar un aspecto de dehesa. Las ovejas aprovechaban la hierba y los cerdos, en otoño, las bellotas.

La ruta continúa adentrándose en el bosque, hasta llegar a un pequeño manantial donde nace el río Zadorra.

SENDA DE LOS ROBLES CENTENARIOS

Km 0. MUNAIN. Aunque también se puede iniciar el recorrido en Okariz, nuestra propuesta comienza en el núcleo de Munain. Tomando la parcelaria en dirección SE enseguida tomaremos una pista que se adentra en el bosque y se dirige directamente a un pequeño recinto equipado con rústicos bancos, delimitado con un vallado de madera.

km 2,4. Recinto. Tras disfrutar de estos árboles de impresionante porte, tomaremos un desvío a la derecha señalado como GR 25. En unos metros abandonaremos este itinerario para dirigirnos al punto de inicio, pasando por Okariz y cerrando así la ruta circular.



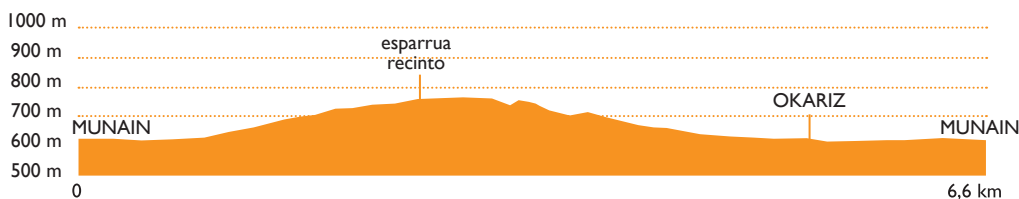
SENDA DE LOS ROBLES CENTENARIOS Y LAS FUENTES DEL ZADORRA

Km 0. MUNAIN. Partiendo del núcleo de Munain, continuaremos por la Senda de los Robles Centenarios hasta el recinto delimitado con vallado de madera.

Km 2,4. Recinto. Obviaremos el GR 25 y seguiremos ascendiendo por el bosque hasta alcanzar un desvío que nos llevará hasta el nacedero del Zadorra.

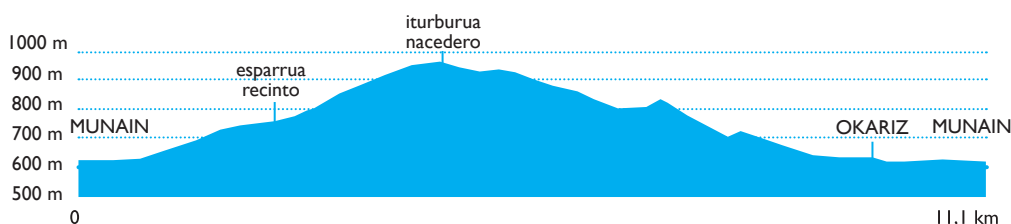
km 4,4. FUENTES DEL ZADORRA. A los pies de Peña Roja nace tímidamente el río Zadorra, que más adelante atravesará la Llanada para convertirse en el principal afluente del Ebro en Álava. Desde este punto volveremos al punto de partida mediante una ruta circular que atraviesa el núcleo de Okariz.

SENDA DE LOS ROBLES CENTENARIOS



	6,6 km		2
	1h 45'		2
	160 m		3
	160 m		2

SENDA DE LOS ROBLES CENTENARIOS Y LAS FUENTES DEL ZADORRA



	11,1 km		2
	2h 45'		2
	360 m		3
	360 m		2

MIDE es un sistema de comunicación entre excursionistas para valorar y expresar las exigencias técnicas y físicas de los recorridos. En el MIDE encontramos una valoración (de 1 a 5 puntos, de menos a más) de cuatro aspectos de dificultad distintos:

- Severidad del medio natural
- Orientación en el itinerario
- Dificultad en el desplazamiento
- Cantidad de esfuerzo necesario